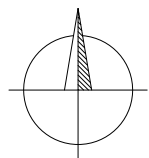
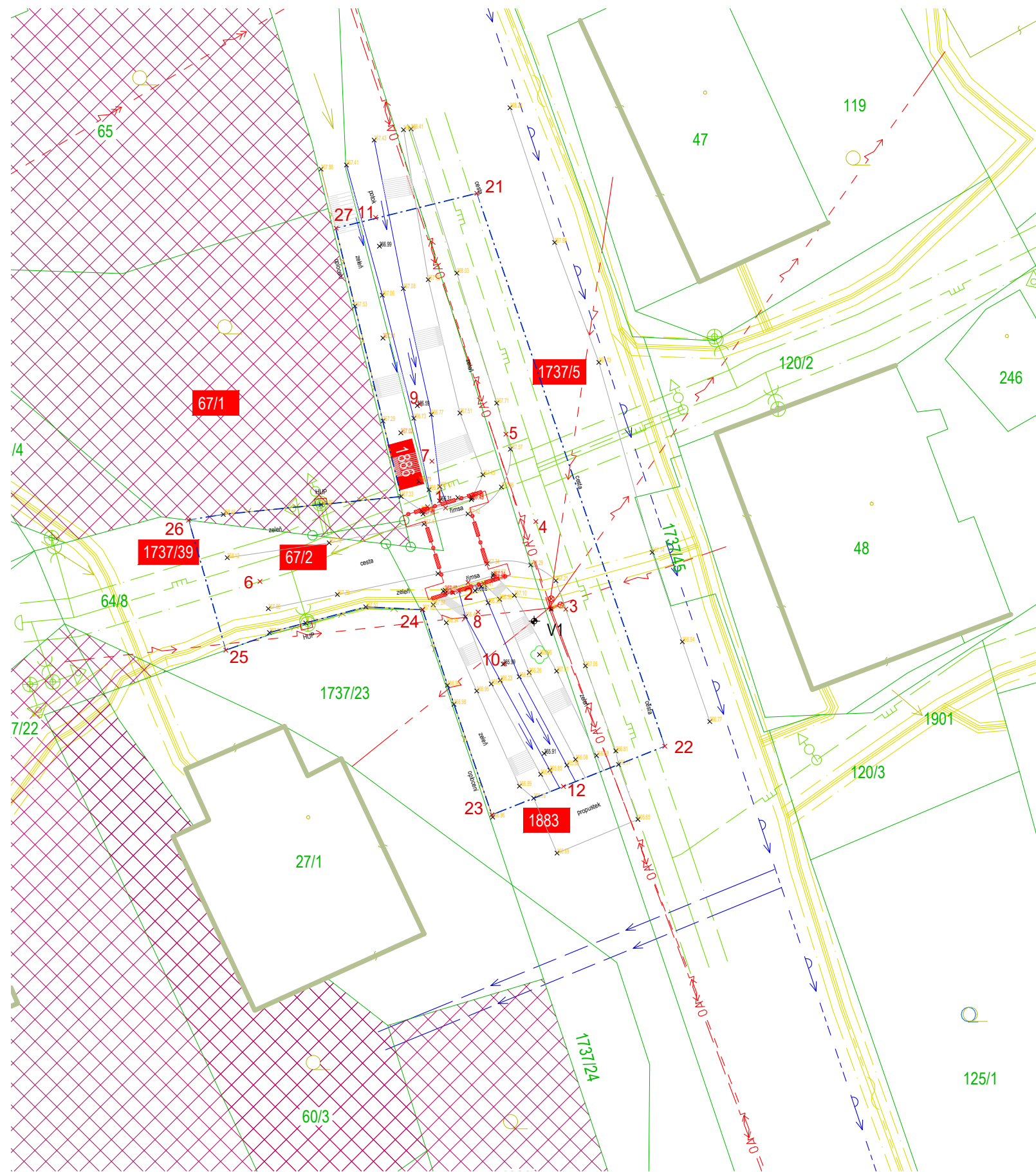


1:250



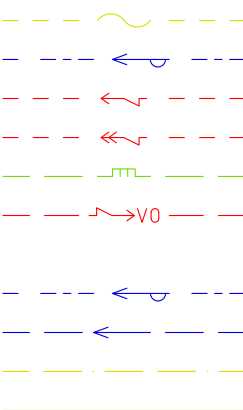
| Určující body stavby | | | |
|----------------------|------------|-------------|-----------------|
| BOD | Y[m] | X[m] | |
| 1 | 494370.620 | 1131731.269 | vtok propustek |
| 2 | 494369.467 | 1131735.099 | výtok propustek |
| 3 | 494364.441 | 1131736.467 | vozovka MK |
| 4 | 494365.982 | 1131731.966 | vozovka MK |
| 5 | 494367.518 | 1131727.479 | vozovka MK |
| 6 | 494380.157 | 1131735.042 | vozovka MUK |
| 7 | 494371.322 | 1131728.869 | dlážba/práh |
| 8 | 494368.949 | 1131736.614 | dlážba/práh |
| 9 | 494371.949 | 1131725.935 | rovnanina |
| 10 | 494367.585 | 1131739.273 | rovnanina |
| 11 | 494374.212 | 1131716.346 | prohrábnutí dna |
| 12 | 494364.562 | 1131745.574 | prohrábnutí dna |

Určující body staveniště

| BOD | Y[m] | X[m] | POZNÁMKA |
|-----|------------|-------------|------------------|
| 21 | 494369.012 | 1131715.104 | Obvod staveníště |
| 22 | 494359.354 | 1131743.507 | Obvod staveníště |
| 23 | 494368.240 | 1131747.033 | Obvod staveníště |
| 24 | 494371.792 | 1131736.490 | Obvod staveníště |
| 25 | 494381.913 | 1131738.573 | Obvod staveníště |
| 26 | 494383.823 | 1131731.896 | Obvod staveníště |
| 27 | 494376.249 | 1131716.893 | Obvod staveníště |

Zabory trvale

----- Zábory dočasné do jedného roku-Stavba



LEGENDA:

Stávající stav:

Zděné budovy

Vodní tok

Betony

Komunikace

Terén

Plot drátěný

Geologický vrt


PK_A



M 1:250

ZMĚNA VÝKRESU :

| Č. ZMĚNY | PŘEDMĚT ZMĚNY | ZMĚNU PROVEDL | PODPIS | |
|----------|---------------|---------------|--------|--|
| | | | | |
| | | | | |
| | | | | |

| | | | | | |
|--|----------------|---|----------------------|---|-----------------------|
| | | Tato dokumentace včetně všech příloh (s výjimkou dat poskytnutých objednatелеm) je duševním vlastnictvím společnosti Geoengineering, spol. s r.o., Havlíčkovo nábřeží 38, 702 00, Moravská-Ostrava. Objednatel této dokumentace je oprávněn ji využívat k účelům vyplývajícím z uzavřené smlouvy bez jakéhokoli omezení. Jiné osoby (jak fyzické, tak právnické) nejsou bez předchozího výslovného souhlasu objednatele oprávněny tuto dokumentaci ani její části jakkoli využívat, kopírovat (ani jiným způsobem rozmnožovat), nebo zpřístupnit dalším osobám. | | | |
| Vedoucí projektant : Ing. Venclik Luděk | Kreslil | Ing. Ostradecký I. | <i>Ostradecký I.</i> |  | |
| | Projektant | Ing. Ostradecký I. | | | |
| | Kontroloval | Ing. Gromotovič D. | <i>Gromotovič D.</i> | | |
| | Jednatel spol. | Ing. Bilan J. | <i>Bilan J.</i> | | |
| Objednatel: Město Nový Jičín, Masarykovo nám. 1/1, 741 01 Nový Jičín | | | Zakázka č. | G-0224 | Měřítko: 1:250 |
| Stavba (místo) : P605 Propustek Straník u č.p. 59 | | | Datum | 03/2025 | |
| Objekt : SO 101 - Propustek Straník u č.p. 59 | | | Stupeň | ZDS | |
| | | | Formát | 630x297 | |
| | | | Seznam | G-0224 | |
| | | | Část | | |
| Název : Vytyčovací výkres | | | D.1.1.2.13 | | |